







Miasto Włocławek skala 1:500		Poświadczą się zgodność niniejszej kopii z treścią materiału państwowego zasobu geodezyjnego i kartograficznego	
Nie wyklucza się istnienia w terenie innych, niż wykazanych na niniejszej mapie, urządzeń podziemnych, które nie były zgłoszone do inwentaryzacji lub o których brak jest informacji w instytucjach branżowych		Organ prowadzący państwowy zasób geodezyjny i kartograficzny	Prezydent Miasta Włocławek
		Nazwa materiału zasobu	mapa zasadnicza
		Identyfikator ewidencyjny materiału zasobu	
Układ współrzędnych: "2000 strefa 6" Godło mapy: 6.182.29.24.1.2 Układ wysokościowy: "Kronsztadt 60"		Data wykonania kopii	28.03.2019 r.

Oznaczenie kancelaryjne wniosku : G.DGK.6642.436.2019
LICENCJA NR G.6642.432.2019_0464_CL1

LEGENDA

- Jezdnia z AC
- Pobocze z KŁSM
- Krawężń jezdni

- A-7 Oznakowanie pionowe - istniejące
- A-7 Oznakowanie pionowe - projektowane
- P-12 Oznakowanie poziome - projektowane

Jednostka projektowa: SPECJALISTA Piotr Marzec ul. Lipcowa 31 , 87-840 Lubień Kujawski			
Nazwa opracowania: PRZEBUDOWA ULICY ZIOŁOWEJ			
Lokalizacja obiektu: dz. nr 12, 40, 58, 151 KM 11 obręb Michelin dz. nr 7, 59 KM 10 obręb Michelin		Branża: Drogowa	
Przedmiot rysunku: PLAN ZAGOSPODAROWANIA		Nr: 2.4	Skala: 1:500
Projektant: mgr inż. JAROSŁAW MARZEC upr. ,proj. w specj. drog. nr KUP/0026/POOD/11		Data: 20.07.2019r.	
		Podpis:	
		Podpis:	

